

СОГЛАСОВАНО

Начальник АМРМО «Нижнеудинский район»

Лузгин В.Ю.

(ФИО)

(подпись)

(дата)



СОГЛАСОВАНО

ВРИО начальника ОГИБДД ОМВД России

по Нижнеудинскому району капитан полиции

Потопахин В.В.

(ФИО)

(подпись)

(дата)



ПАСПОРТ

дорожной безопасности образовательной организации

Муниципальное казенное общеобразовательное учреждение
«Замзорская средняя общеобразовательная школа»

2022

Общие сведения

Муниципальное казенное общеобразовательное учреждение «Замзорская средняя общеобразовательная школа»

(Полное наименование ОО)

Тип ОО общеобразовательное учреждение

Юридический адрес ОО: 665116, Иркутская область, Нижнеудинский район, п.Замзор, ул.

Школьная, 6

Фактический адрес ОО: 665116, Иркутская область, Нижнеудинский район, п.Замзор,

ул. Школьная, 6.

Руководители ОО:

Директор

Медведева Наталья Михайловна
(фамилия, имя, отчество)

89245443748
(телефон)

Заместитель директора

Кутищева Наталья Владимировна
(фамилия, имя, отчество)

89247105778
(телефон)

Заместитель директора

Шандалева Татьяна Александровна
(фамилия, имя, отчество)

89247106911
(телефон)

Ответственные работники
муниципального органа
управления образованием

(должность)

Заверткина Оксана Анатольевна
(фамилия, имя, отчество)

Ответственные от Госавтоинспекции
России по Нижнеудинскому району

Инспектор по пропаганде ОГИБДД ОМВД
Иванова Ульяна Ивановна
(фамилия, имя, отчество)
7-19-02
(телефон)

Ответственные работники за
организацию работы по профилактике
детского дорожно-транспортного
травматизма

Кутищева Наталья Владимировна
(фамилия, имя, отчество)

заместитель директора
(должность)
89247105778

(телефон)

Руководитель или ответственный
работник дорожно-эксплуатационной
организации, осуществляющей
содержание УДС:

Бурмакина Е.В.

Руководитель или ответственный
работник дорожно-эксплуатационной
организации, осуществляющей
содержание ТСОДД*

Бурмакина Е.В.

(фамилия, имя, отчество) (телефон)

Количество учащихся 87

Наличие уголка по БДД имеется в наличии, находится в 1 рекреации школы
(если имеется, указать место расположения)

Наличие класса по БДД отсутствует

(если имеется, указать место расположения)

Наличие автогородка (площадки) по БДД отсутствует

Наличие автобуса в ОО отсутствует
(при наличии автобуса)

Владелец автобуса

-
(ОУ, муниципальное образование и др.)

Время занятий в ОО:

1-ая смена:	<u>с 8.00</u>	<u>по</u>	<u>13.30</u>
2-ая смена:	<u>с 14.00</u>	<u>по</u>	<u>19.00</u>
внеклассные занятия:	<u>с 15.00</u>	<u>по</u>	<u>19.00</u>

Телефоны оперативных служб:

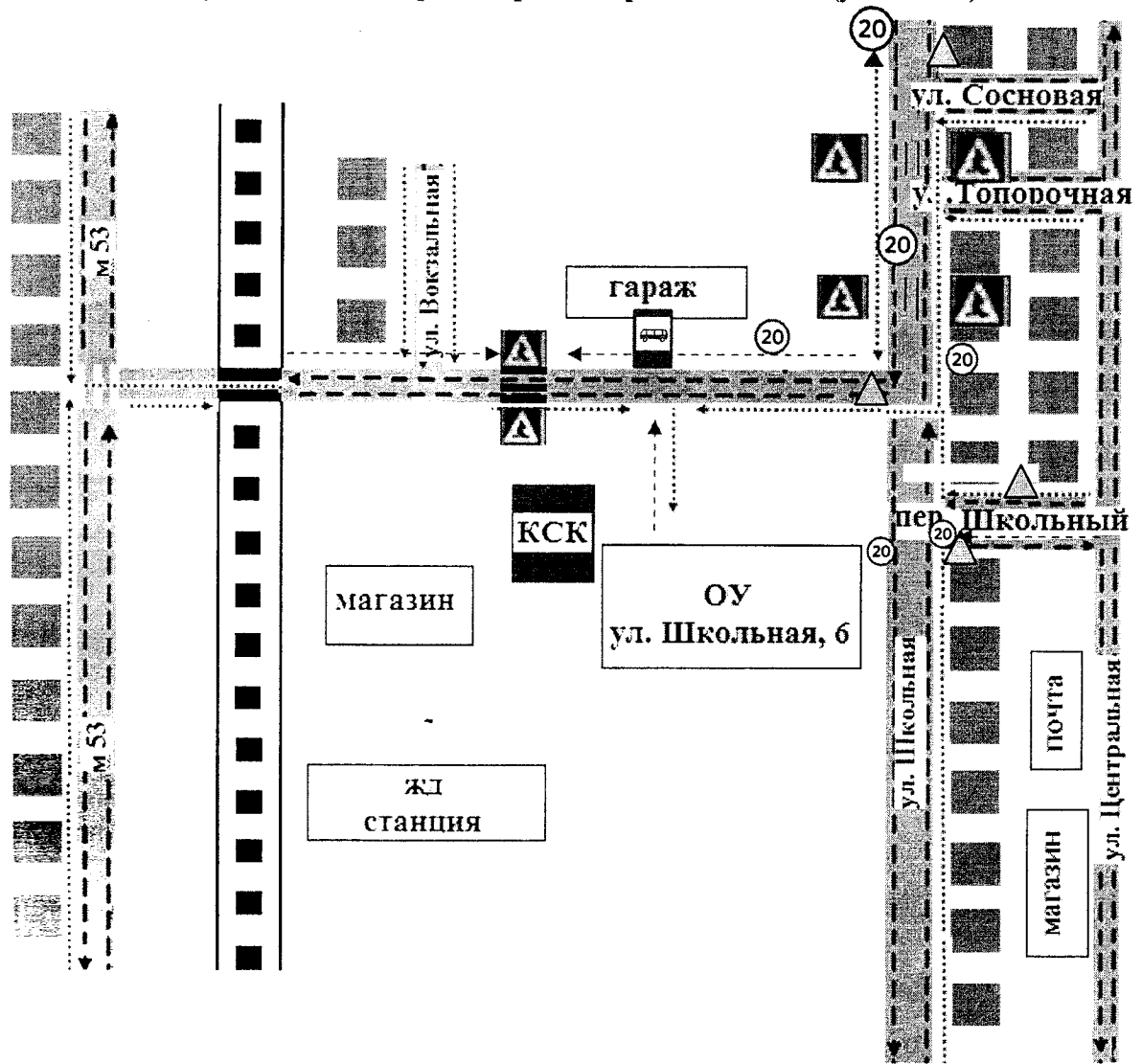
02-милиция; 03-скорая; 112-телефон экстренных служб

Содержание

- I. План-схемы ОУ.
 1. район расположения ОУ, пути движения транспортных средств и детей (учеников);
 2. организация дорожного движения в непосредственной близости от образовательного учреждения с размещением соответствующих технических средств, маршруты движения детей и расположение парковочных мест;
 3. пути движения транспортных средств к местам разгрузки/погрузки и рекомендуемых безопасных путей передвижения детей по территории образовательного учреждения.
- II. Информация об обеспечении безопасности перевозок детей специальным транспортным средством (автобусом).
 1. общие сведения;
 2. маршрут движения автобуса до ОУ;
 3. безопасное расположение остановки автобуса ОУ.

I. План-схемы ОУ.

План-схема района расположения ОУ,
пути движения транспортных средств и детей (учеников)



■ - жилая застройка

▨ - проезжая часть

..... - движение детей (учеников) в (из) образовательное учреждение

--- - движение транспортных средств

■ | ■ - железная дорога

△ - главная дорога

⊙20 - знак ограничения скорости

☐ - автобусная остановка

Рекомендации к составлению план-схемы района расположения ОУ

1. Район расположения образовательного учреждения определяется группой жилых домов, зданий и улично-дорожной сетью с учетом остановок общественного транспорта (выходов из станций метро), центром которого является непосредственно образовательное учреждение;

2. Территория, указанная в схеме, включает в себя:

- образовательное учреждение;
- стадион вне территории ОУ, на котором могут проводиться занятия по физической культуре (*при наличии*);
- парк, в котором преподавателями проводятся занятия на открытом воздухе (*при наличии*);
- спортивно-оздоровительный комплекс (*при наличии*);
- жилые дома, в которых проживает большая часть детей (учеников) данного образовательного учреждения;
- автомобильные дороги и тротуары;

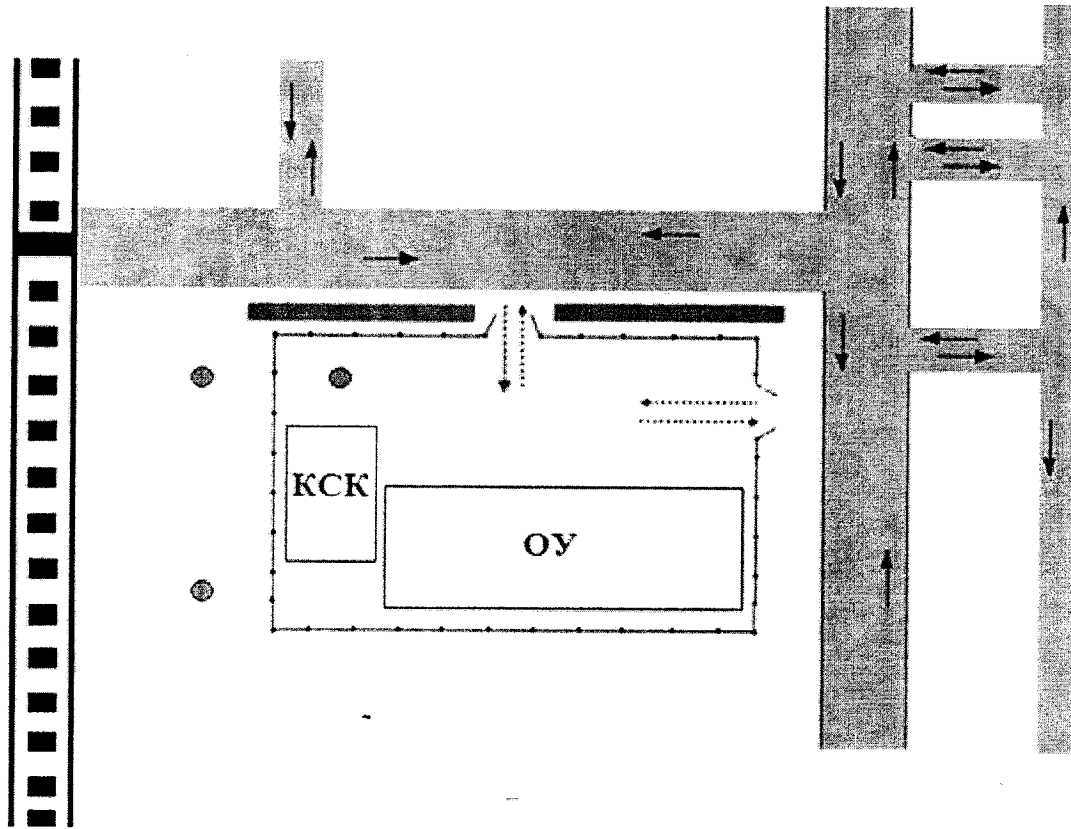
3. На схеме обозначено:

- расположение жилых домов, зданий и сооружений;
- сеть автомобильных дорог;
- пути движения транспортных средств;
- пути движения детей (учеников) в/из образовательного учреждения;
- уличные (наземные – регулируемые / нерегулируемые) и внеуличные (надземные и подземные) пешеходные переходы;
- названия улиц и нумерация домов.

Схема необходима для общего представления о районе расположения ОУ. Для изучения безопасности движения детей на схеме обозначены наиболее частые пути движения учеников от дома (от отдаленных остановок маршрутных транспортных средств) к ОУ и обратно.

При исследовании маршрутов движения детей необходимо уделить особое внимание опасным зонам, где часто дети (ученики, обучающиеся) пересекают проезжую часть не по пешеходному переходу.

Схема организации дорожного движения в непосредственной близости от образовательного учреждения с размещением соответствующих технических средств, маршруты движения детей и расположение парковочных мест



- - ограждение образовательного учреждения и стоянки транспортных средств
- ⊙ - искусственное освещение
- - направление движения транспортного потока
- - направление движения детей от остановок маршрутных транспортных средств

Рекомендации к составлению схемы организации дорожного движения в непосредственной близости от образовательного учреждения

1. Схема организации дорожного движения ограничена автомобильными дорогами, находящимися в непосредственной близости от образовательного учреждения;

2. На схеме обозначено:

- здание ОУ с указанием территории, принадлежащей непосредственно ОУ (при наличии указать ограждение территории);
- автомобильные дороги и тротуары;
- уличные (наземные – регулируемые / нерегулируемые) и внеуличные (надземные и подземные) пешеходные переходы на подходах к ОУ;

- дислокация существующих дорожных знаков и дорожной разметки;

- другие технические средства организации дорожного движения;

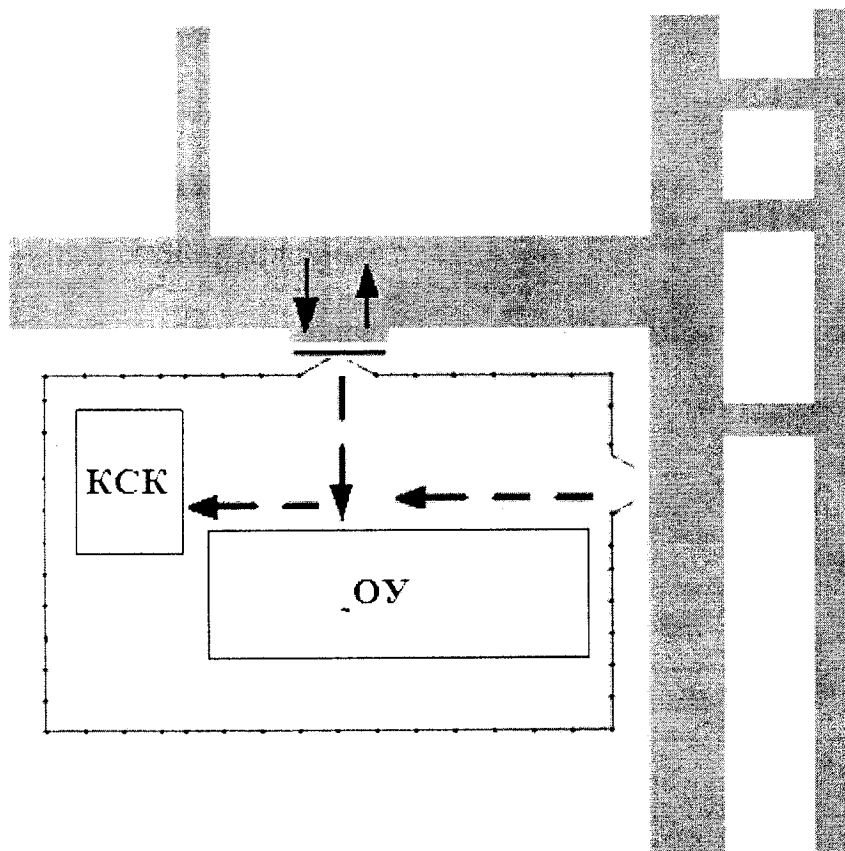
- направление движения транспортных средств по проезжей части;

- направление безопасного маршрута движения детей (учеников, обучающихся);




3. На схеме указано расположение остановок маршрутных транспортных средств и безопасные маршруты движения детей (учеников) от остановочного пункта к ОУ и обратно;

4. При наличии стоянки (парковочных мест) около ОУ, указывается место расположение и безопасные маршруты движения детей (учеников) от парковочных мест к ОУ и обратно.

Пути движения транспортных средств к местам разгрузки/погрузки и рекомендуемые пути передвижения детей по территории образовательного учреждения



9

-  - въезд/выезд грузовых транспортных средств
-  - движение детей и подростков на территории образовательного учреждения
-  - место разгрузки/погрузки

Рекомендации к составлению схемы пути движения транспортных средств к местам разгрузки/погрузки

На схеме указывается примерная траектория движения транспортного средства на территории ОУ, в том числе место погрузки/разгрузки, а также безопасный маршрут движения детей во время погрузочно-разгрузочных работ.

В целях обеспечения безопасного движения детей по территории ОУ необходимо исключить пересечение пути движения детей и пути движения транспортных средств.

II. Информация об обеспечении безопасности перевозок детей специальным транспортным средством (автобусом).

Общие сведения

Транспортное средство отсутствует

Марка _____ - _____

Модель _____ - _____

Государственный регистрационный знак - _____

Соответствие конструкции требованиям, предъявляемым к школьным автобусам
Соответствует требованиям ГОСТ

1. Сведения о водителе автобуса

Фамилия, имя, отчество	Принят на работу	Стаж в категории Д	Дата предстоящего мед. осмотра	Период проведения стажировки	Повышение квалификации	Допущенные нарушения ПДД
-	-	-	-	-	-	-
-	-	-	-	-	-	-
-	-	-	-	-	-	-

10

2. Организационно-техническое обеспечение

1) Лицо, ответственное, за обеспечение безопасности дорожного движения:

назначено _____

прошло аттестацию - _____

2) Организация проведения предрейсового медицинского осмотра водителя:

осуществляет: _____

(ФИО специалиста)

на основании - _____

действительного до _____

3) Организация проведения предрейсового технического осмотра транспортного средства:

Осуществляет: _____ контролер технического состояния,

(ФИО специалиста)

на основании _____

4) Дата очередного технического осмотра _____

5) Место стоянки автобуса в нерабочее время _____ меры, исключающие несанкционированное использование _____

3. Сведения о владельце

Юридический адрес владельца _____ - _____

Фактический адрес владельца _____ - _____

Телефон ответственного лица _____ - _____

4. Сведения об организациях, осуществляющих перевозку детей специальным транспортным средством (автобусом) _____ - _____

5. Сведения о ведении журнала инструктажа

Имеется в наличии

Маршрут движения автобуса ОУ



жилая застройка



- маршрут движения автобуса ОУ



- место посадки/высадки детей



- железная дорога

Рекомендации к составлению схемы маршрута движения автобуса ОУ

На схеме указываются населенные пункты, через которые происходит следование автобуса ОУ, оборудованные места остановок для посадки и высадки детей в каждом населенном пункте; непосредственно населенный пункт, где расположено ОУ.

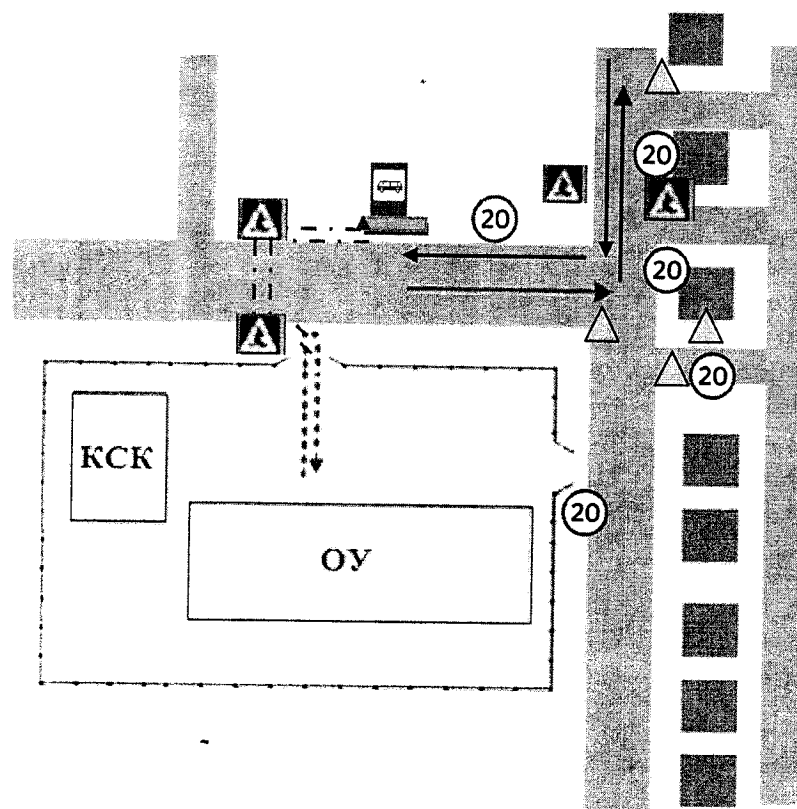
На схеме указан безопасный маршрут следования автобуса ОУ из пункта А в пункт В, а также обозначены:

- жилые дома населенных пунктов;
- здание ОУ;
- автомобильные дороги;
- дислокация существующих дорожных знаков на пути следования автобуса ОУ;
- пешеходные переходы, пересекающие проезжую часть маршрута движения автобуса ОУ;
- другие технические средства организации дорожного движения.

Дополнительно, при наличии трудных (опасных) участков дорог по пути следования автобуса, представляется целесообразным давать их подробное описание с рекомендациями по безопасному преодолению.

Кроме того, рекомендуется дополнять паспорт соответственно фотоматериалами с изображением таких участков, а также с изображением остановочных пунктов и мест ожидания.

Безопасное расположение остановки автобуса у ОУ



- движение школьного автобуса
- движение детей и подростков к месту посадки/высадки
- место посадки/высадки детей и подростков
- автобусная остановка
- главная дорога
- знак ограничения скорости

Рекомендации к составлению схемы расположения остановки автобуса ОУ

На схеме указывается подъезд в оборудованный «карман» или другое оборудованное место для посадки и высадки детей из автобуса ОУ, и дальнейший путь движения автобуса по проезжей части, а также безопасный маршрут движения детей (учеников) от остановки автобуса ОУ.

На схеме обозначено:

- жилые дома района расположения ОУ;
- здание ОУ;
- ограждение территории ОУ (при наличии);
- автомобильные дороги.

Дорожно-эксплуатационные организации, осуществляющие содержание УДС, несут ответственность в соответствии с законодательством Российской Федерации (Федеральный закон «О безопасности дорожного движения» №196-ФЗ, КоАП, Гражданский кодекс).